

ПРОТОКОЛ ОБЩЕСТВЕННЫХ СЛУШАНИЙ

по материалам оценки воздействия на окружающую среду (ОВОС) объекта государственной экологической экспертизы проектной документации «Проект обустройства Харьягинского месторождения. Очередь 4С. Обустройство куста скважин 108. Расширение»

Место проведения: В соответствии с Постановлением Правительства РФ от 11 июня 2020 г. №849 общественные слушания были проведены с использованием средств дистанционного взаимодействия (онлайн-видеоконференцсвязь (ВКС)) посредством приложения Zoom.

Дата и время проведения: 8 июля 2021 г., 14:00

По инициативе ООО НИПППД «Недра» по поручению ООО «ЗАРУБЕЖНЕФТЬ-добыча Харьяга» проведены общественные обсуждения по материалам оценки воздействия на окружающую среду (ОВОС) объекта государственной экологической экспертизы проектной документации «Проект обустройства Харьягинского месторождения. Очередь 4С. Обустройство куста скважин 108. Расширение».

Общественные слушания организованы в соответствии с федеральным законом от 10.01.02 № 7-ФЗ «Об охране окружающей среды», федеральным законом от 23.11.95 № 174-ФЗ «Об экологической экспертизе, приказом Госкомэкологии России от 16.05.11 № 372 «Об утверждении Положения об оценке воздействия намечаемой хозяйственной и иной деятельности на окружающую среду в Российской Федерации».

Информирование общественности было проведено в 2 этапа. Информационное сообщение о начале общественных обсуждений, о размещении проекта технического задания на проведение оценки воздействия на окружающую среду, журнала учета замечаний и предложений общественности было опубликовано в официальных изданиях органов власти федерального, регионального и муниципального уровней:

- «Транспорт России» от 22-28 февраля 2021 г. № 8 (1179);
- ОПГ НАО «Нарьяна вындер» от 27 февраля 2021 г. № 18 (21075);
- Официальный бюллетень «Заполярного района» от 26 февраля 2021 г. № 16-17 (889-890).

Информационное сообщение о размещении материалов оценки воздействия на окружающую среду (далее – ОВОС) объекта государственной экологической экспертизы проектной документации «Проект обустройства Харьягинского месторождения. Очередь 4С. Обустройство куста скважин 108. Расширение», журнала учета замечаний и предложений общественности, дате и месте проведения общественных слушаний было опубликовано в официальных изданиях органов власти федерального, регионального и муниципального уровней:

- «Транспорт России» от 31 мая – 6 июня 2021 г. № 22 (1193);
- ОПГ НАО «Нарьяна вындер» от 3 июня 2021 г. № 55 (21112);
- Официальный бюллетень «Заполярного района» от 4 июня 2021 г. № 40-41 (913-914).

Проект технического задания на выполнение ОВОС был размещен для ознакомления общественности с 9 марта 2021 года. За период размещения журнала по

первому этапу замечаний и предложений от общественности не поступило (приложение 1 к настоящему Протоколу).

Материалы ОВОС проектной документации «Проект обустройства Харьягинского месторождения. Очередь 4С. Обустройство куста скважин 108. Расширение», включая Техническое задание на ОВОС, были размещены для ознакомления общественности с 7 июня 2021 года.

Все перечисленные материалы были представлены:

- в Администрации Заполярного района по адресу: 166700, Ненецкий автономный округ, п. Искателей, ул. Губкина, д. 10, холл здания администрации.

В целях выявления мнения общественности на протяжении всего периода доступности материалов ОВОС проектной документации «Проект обустройства Харьягинского месторождения. Очередь 4С. Обустройство куста скважин 108. Расширение» в холле здания Администрации Заполярного района был также размещен журнал учета замечаний и предложений общественности. За период размещения журнала по второму этапу поступило одно предложение (приложение 2 к настоящему Протоколу).

В общественных слушаниях приняли участие:

Представитель Администрации муниципального района «Заполярный район» (председатель слушаний):

- Ивашина Татьяна Андреевна – Специалист отдела жилищно-коммунального хозяйства, энергетики, транспорта и экологии Администрации Заполярного района.

Представитель ООО «ЗАРУБЕЖНЕФТЬ-добыча Харьяга» (Заказчик):

- Пидченко Дмитрий Анатольевич - Начальник управления перспективного планирования и проектных работ.
- Клейн Анна Дмитриевна – Ведущий специалист Управления промышленной безопасности ОТ и ОС.
- Насибуллин Ильгизар Рависович – Начальник отдела обеспечения проектной документацией.
- Долгова Татьяна Павловна - руководитель направления отдела обеспечения проектной документацией.

Представители ООО НИПППД «Недра» (проектная организация):

- Пупков Алексей Владимирович – Главный инженер проекта.
- Ермаков Денис Владимирович – Руководитель сектора охраны окружающей среды.

Представитель органа исполнительной власти:

- Кожевин Виталий Алексеевич - ведущий консультант сектора государственного контроля управления природных ресурсов и экологии Департамента природных ресурсов, экологии и агропромышленного комплекса Ненецкого автономного округа.

Представитель общественности:

- Берестов Олег Николаевич

Представители общественных организаций о проведении общественных слушаний были извещены, участие в слушаниях не принимали.

На общественных слушаниях всего зарегистрировано 9 человек.

В ходе слушаний выступили:



- 1. Ивашина Татьяна Андреевна - Специалист отдела жилищно-коммунального хозяйства, энергетики, транспорта и экологии Управления муниципального имущества Администрации муниципального района «Заполярный район».**

Вступительное слово: приветствие участников общественных слушаний, ознакомление с повесткой и представление участников.

- 2. Ермаков Денис Владимирович – Руководитель сектора охраны окружающей среды отдела ООС и ПБ ООО НИПППД «Недра».**

В административном отношении проектируемые объекты расположены на территории муниципального образования «Муниципальный район «Заполярный район» Ненецкого автономного округа Архангельской области, в 154 км юго-восточнее города Нарьян-Мар. Ближайший населенный пункт – поселок Харьягинский, расположенный в 5,3 км восточнее проектируемых объектов.

Участок предстоящей застройки расположен в границах лицензионного участка ООО «ЗАРУБЕЖНЕФТЬ-добыча Харьяга» на разработку и добычу нефти на условиях и в границах соглашения о разделе продукции на Харьягинском месторождении.

Проектируемые сооружения расположены на земельных участках, предоставленных в аренду ООО «ЗАРУБЕЖНЕФТЬ-добыча Харьяга» по договору аренды. Категория земель - земли промышленности, энергетики, транспорта, связи, радиовещания, телевидения, информатики, земли для обеспечения космической деятельности, земли обороны, безопасности и земли иного специального назначения. Разрешенное использование: для добычи и разработки полезных ископаемых. По документу: под объекты обустройства Харьягинского месторождения. Отвод дополнительных земельных участков проектной документацией не предусматривается.

- 3. Пидченко Дмитрий Анатольевич - Начальник управления перспективного планирования и проектных работ ООО «ЗАРУБЕЖНЕФТЬ-добыча Харьяга».**

Соглашение о разработке и добыче нефти на Харьягинском месторождении на условиях раздела продукции подписано между Российской Федерацией и французским акционерным обществом «Тоталь Разведка Разработка Россия» 20 декабря 1995 г. Соглашение вступило в силу с 1 января 1999 г. С этого момента в состав Инвестора вошли компании «Норск Гидро» (впоследствии «Статойл», в настоящее время «Эквинор») и АО «Ненецкая Нефтяная Компания». С 1 января 2010 г. в состав Инвестора вошло АО «Зарубежнефть» с долей 20% (доли Тоталь и Статойл уменьшились на 10% каждая). С 1 августа 2016 г. от Тоталь к ООО «ЗАРУБЕЖНЕФТЬ-добыча Харьяга» передано 20% участия и функции Оператора; за Тоталь осталась доля 20%.

Государство представлено в Соглашении Правительством Российской Федерации и Администрацией Ненецкого автономного округа. В частности, Ненецкий автономный округ представлен в Объединенном комитете – органе управления Соглашением, уполномоченном принимать решения по ключевым вопросам реализации Соглашения, а также в подкомитетах Соглашения, выполняющих совещательную функцию.

Исторически доход от реализации Соглашения является одним из существенных источников дохода бюджета Ненецкого автономного округа – в бюджет округа поступает 2,5% от платежа Роялти по Соглашению, 32% от налога на прибыль Инвестора и 50% стоимости прибыльной продукции Государства.

Помимо указанных платежей в бюджет НАО, Соглашением предусмотрены ежегодные отчисления на социальные и экономические нужды населения НАО, которые перечисляются Администрации НАО для дальнейшего распределения.

- 4. Ермаков Денис Владимирович – Руководитель сектора охраны окружающей среды отдела ООС и ПБ ООО НИПППД «Недра».**



Проектной документацией предусматривается обустройство двух скважин и подключение их к существующей системе нефтесбора на кусте скважин 108.

Кустовая площадка 108 – действующий промышленный объект с добывающими и водонагнетательными скважинами, пробуренными в рамках 2 и 3 очереди разработки Харьягинского месторождения, а также обеспечивающей их работу инфраструктурой.

Эксплуатация скважин предусматривается механизированным способом с помощью скважинных погружных электроцентробежных насосов.

Технические решения, принятые в проектной документации, соответствуют действующим в настоящее время нормативным документам.

Согласно сведениям, предоставленным Минприроды России, Департаментом природных ресурсов, экологии и агропромышленного комплекса НАО и Администрацией МР «Заполярный район» в районе работ отсутствуют особо охраняемые природные территории федерального, регионального и местного значений.

По данным Департамента внутреннего контроля и надзора НАО объекты культурного наследия, включенные в единый государственный реестр объектов культурного наследия (памятников истории и культуры) народов РФ, выявленные объекты культурного наследия и объекты, обладающие признаками объекта культурного наследия (в т.ч. археологического) в районе выполнения работ отсутствуют. Проектируемые объекты находятся вне зон охраны объектов культурного наследия, включенных в реестр, защитных зон объектов культурного наследия и выявленных объектов культурного наследия.

По сведениям Департамента природных ресурсов, экологии и агропромышленного комплекса НАО и Администрации МР «Заполярный район» проектируемые объекты расположены вне зон санитарной охраны источников питьевого водоснабжения.

Участок предстоящей застройки расположен в границах территории традиционного природопользования коренных малочисленных народов Севера окружного значения «Путь Ильича».

По данным Администрации МР «Заполярный район» в районе размещения проектируемого объекта родовые угодья отсутствуют.

По сведениям Департамента природных ресурсов, экологии и агропромышленного комплекса НАО в границах работ отсутствуют месторождения общераспространенных полезных ископаемых, числящиеся на территориальном балансе.

Администрация МР «Заполярный район» сообщила об отсутствии в районе размещения проектируемого объекта зон с особыми условиями использования территорий, установленных от объектов местного значения.

По данным Департамента внутреннего контроля и надзора НАО на участке работ захоронений трупов животных и иных биологических отходов, неблагоприятных по опасным и карантинным болезням животных, а также наличия скотомогильников, биотермических ям в пределах участка работ и на прилегающий к нему территории в радиусе 1000 м не зарегистрировано.

Участок работ находится вне водоохраных зон и прибрежных защитных полос водных объектов.

Анализ расчетов рассеивания, выполненных на период строительства и на период эксплуатации, показал, что максимальные приземные концентрации загрязняющих веществ не превысят установленных гигиенических нормативов на границе ближайшей нормируемой территории –п.Харьягинский.

Акустические расчеты показали, что в период строительно-монтажных работ предельно допустимый уровень шума на границе ближайшей нормируемой территории не превысит установленных гигиенических нормативов. Уровень шумового воздействия, создаваемый проектируемыми объектами при эксплуатации, не превысит ПДУ на

границах земельных участков, предоставленных для размещения обустриваемых скважин.

Таким образом, реализация проектных решений будет осуществляться в пределах допустимого воздействия на атмосферный воздух.

Проектной документацией предусматривается сбор и вывоз для утилизации образующихся хозяйственно-бытовых сточных вод и воды после проведения гидравлических испытаний в полном объеме. Проектом исключен забор воды из поверхностных водных объектов и водоотведение в поверхностные водные объекты или на рельеф.

Проектом предусмотрены меры по исключению захламления зоны производства работ отходами в период строительных работ:

- оборудование на строительной площадке места со специальными контейнерами для сбора мусора;
- оснащение строительной бригады мусоросборниками для сбора отходов и мусора;
- своевременный сбор и вывоз отходов и мусора;
- очистка территории после окончания работ от мусора и отходов, образующихся в период производства работ.

Отходы при строительстве предусмотрено передавать организациям, имеющим лицензию на осуществление деятельности по обезвреживанию и размещению отходов I-IV классов опасности.

Образующиеся при эксплуатации проектируемого объекта отходы передаются на переработку и утилизацию по договору с ООО «Вэлдас-ЭМ», имеющему соответствующую лицензию.

Ответственность за сбор и передачу отходов, образующихся при СМР, несет организация-подрядчик, при эксплуатации – ООО «ЗАРУБЕЖНЕФТЬ-добыча Харьяга».

В настоящее время в соответствии с «Программой локального экологического мониторинга на объектах ООО «ЗАРУБЕЖНЕФТЬ-добыча Харьяга» Харьягинского месторождения» проводятся регулярные наблюдения за состоянием окружающей среды. Целевым назначением работ является многолетнее исследование состояния природной среды в границах месторождения. Проводится опробование атмосферного воздуха, снежного покрова, поверхностных вод, донных отложений, почв, растительности. Проводятся исследования животного мира, исследования глубины оттаивания грунта.

В связи с достаточностью сети действующей наблюдений, со спецификой проектируемых объектов, в период эксплуатации не являющихся источниками загрязнения окружающей среды, а также с размещением проектируемых объектов на территории действующего куста скважин, введение дополнительных пунктов мониторинга состояния окружающей среды не требуется.


Проведенная оценка воздействия на окружающую среду объекта государственной экологической экспертизы проектной документации «Проект обустройства Харьягинского месторождения. Очередь 4С. Обустройство куста скважин 108.Расширение» позволяет сделать вывод о допустимости воздействия на окружающую среду при реализации проектных решений.

Вопросы, возникшие в ходе общественных обсуждений:

Вопрос	Ответ
<p>Берестов О.Н.: Там должно быть мои замечания просто как можете озвучьте их! По идее выполнить все мои требования и предложения вы не сможете как константа! Поэтому! Прикладывайте! Вопросы абсолютно все в замечаниях!</p>	<p>Ермаков Д.В.: В протоколе отражаются вопросы, поступившие в ходе общественных слушаний, и ответы на них. Ваши вопросы, направленные ранее и ответы на них, будут включены в окончательный вид материалов оценки воздействия.</p>



Вопрос	Ответ
<p>Берестов О.Н.:</p> <p>Меня беспокоит наличие кадастровой регистрации ЗУ, комплексного экологического разрешения на куст а не ЦПС, утилизация ранее накопленного шлама, износ промысловых трубопроводов, наличие аварийных служб средств и оборудования ориентированного на разлив УВС в реку и сушу, отсутствие всего проекта а не одного тома 8.2 даже не смешно! И отсутствие в проекте тома по биологическим ресурсам давно не делали в этом районе! ну и конечно свежий космоснимок района работ свежий и причины наличия на моих снимках не рекультивированных земель под промысловыми трубопроводами!</p> <p>Определенно этот недропользователь первый в России получил КЭР на куст ЕР 2 а на текущий куст а не ЦПС в целом где КЭР?</p>	<p>Ермаков Д.В.:</p> <p>Проектируемые сооружения расположены на земельных участках, предоставленных в аренду ООО «ЗАРУБЕЖНЕФТЬ-добыча Харьяга» по договору аренды.</p> <p>Категория земель - земли промышленности, энергетики, транспорта, связи, радиовещания, телевидения, информатики, земли для обеспечения космической деятельности, земли обороны, безопасности и земли иного специального назначения. Разрешенное использование: для добычи и разработки полезных ископаемых. По документу: под объекты обустройства Харьягинского месторождения.</p> <p>Отвод дополнительных земельных участков проектной документацией не предусматривается.</p> <p>Все документы оформлены в установленном порядке.</p> <p>Отсутствие в проекте тома по биологическим ресурсам связано с тем, что биологические ресурсы при реализации проектных решений не затрагиваются.</p> <p>Клейн А.Д.:</p> <p>Согласно ст. 31.1 Федерального закона от 10.01.2002 № 7-ФЗ «Об охране окружающей среды» юридические лица, осуществляющие хозяйственную и (или) иную деятельность на объектах I категории, обязаны получить комплексное экологическое разрешение. Комплексное экологическое разрешение выдается на отдельный объект, оказывающий негативное воздействие на окружающую среду. Куст скважин ЕР-2 и ЦПС поставлены на учёт как два отдельных объекта, оказывающих негативное воздействие на ОС, I категории.</p> <p>Юридические лица, осуществляющие хозяйственную и (или) иную деятельность на объектах, относящихся к области применения наилучших доступных технологий (I категория относится к таким объектам) и не включенных в Перечень (Приказ Минприроды России от 18.04.2018 № 154), обязаны получить комплексное экологическое разрешение до 1 января 2025 года (ч. 7 ст. 11 Закона № 219-ФЗ).</p>



Вопрос	Ответ
<p>Кожевин В.А.: Возможно ли предоставление результатов ИЭИ в адрес Департамента (с возможностью использования) в целях реализации полномочий Департамента.</p>	<p>Пидченко Д.А.: Направим в адрес Администрации Заполярного района официальное письмо, в котором приведем ссылку на электронный вид отчета по ИЭИ.</p>
<p>Берестов О.Н.: После крайнего линейного прорыва промысловых трубопроводов скажу и ваши тоже требуют санации и мониторинга и их ведь на космоснимках видать заросшие кустами ведь видно! И как понимается они там и находятся по сути аварийные! А то, что задвижки не держат это особенность нашего климата холод и тепло ! Понятно что трубопроводы по сути в низинах заполнены нефтью! И эти трубопроводы надо утилизировать! Заказчик спит общественность показывает! Но ее игнорируют!</p>	<p>Ермаков Д.В.: Данный вопрос не относится к предмету обсуждения. Задвижки и трубопроводы, предусмотренные проектной документацией для подключения обустраиваемых скважин к существующей системе сбора куста 108, соответствуют действующим требованиям.</p>

Выводы по результатам общественных слушаний:

1. Общественные обсуждения материалов оценки воздействия на окружающую среду объекта государственной экологической экспертизы проектной документации «Проект обустройства Харьягинского месторождения. Очередь 4С. Обустройство куста скважин 108. Расширение», считать состоявшимися.
2. Реализацию проектной документации «Проект обустройства Харьягинского месторождения. Очередь 4С. Обустройство куста скважин 108. Расширение» осуществить после получения положительного заключения государственной экологической экспертизы.
3. При составлении окончательного варианта материалов по оценке воздействия на окружающую среду учесть замечания и предложения, полученные в ходе проведения общественных обсуждений.

ПОДПИСИ:


от Администрации Заполярного района

Специалист отдела жилищно-коммунального хозяйства, энергетики, транспорта и экологии Администрации муниципального района «Заполярный район»

 Т.А. Ивашина

от Заказчика

Начальник управления перспективного планирования и проектных работ ООО «ЗАРУБЕЖНЕФТЬ-добыча Харьяга»

 Д.А. Пидченко

Ведущий специалист Управления промышленной безопасности ОТ и ОС ООО «ЗАРУБЕЖНЕФТЬ-добыча Харьяга»

 А.Д. Клейн



Начальник ООПД ООО «ЗАРУБЕЖНЕФТЬ-добыча
Харьяга»

И.Р. Насибуллин

Руководитель направления обустройства кустовых
площадок, отдел проектов ООО «ЗАРУБЕЖНЕФТЬ-
добыча Харьяга»

Т.П. Долгова

от Разработчика

Главный инженер проекта ООО НИПППД «Недра»

А.В. Пупков

Руководитель сектора охраны окружающей среды
отдела ООС и ПБ ООО НИПППД «Недра»

Д.В. Ермаков

от органов исполнительной власти

Ведущий консультант сектора государственного
контроля управления природных ресурсов и экологии
Департамента природных ресурсов, экологии и
агропромышленного комплекса Ненецкого
автономного округа

В.А. Кожевин

от общественности

Ненецкий АО, Заполярный район, р.п. Искателей,
пер. Геофизиков, д. 4, кв. 1
моб. тел. +79816505367

О.Н. Берестов



НАУЧНО-ИССЛЕДОВАТЕЛЬСКОЕ, ПРОЕКТНОЕ
И ПРОИЗВОДСТВЕННОЕ ПРЕДПРИЯТИЕ
ПО ПРИРОДООХРАННОЙ ДЕЯТЕЛЬНОСТИ
ООО «НЕДРА»

Регистрационный номер № 17 от 30.10.2009 года
в реестре СРО Союз «РН-Проектирование»


Заказчик: ООО «ЗАРУБЕЖНЕФТЬ-добыча Харьяга»

**«ПРОЕКТ ОБУСТРОЙСТВА
ХАРЬЯГИНСКОГО МЕСТОРОЖДЕНИЯ.
ОЧЕРЕДЬ 4С.
ОБУСТРОЙСТВО КУСТА СКВАЖИН 108.
РАСШИРЕНИЕ»**

Журнал учета замечаний и предложений
к материалам оценки воздействия на окружающую среду,
включая проект Технического задания на проведение оценки
воздействия на окружающую среду

Журнал начат: 07.06.2021

Журнал окончен 09.08.2021

№ п/п	ФИО, адрес	Текст замечания/предложения
1	Берестов О.Н. Игоревский пер. Терехинцев д. 4 кв. 1. 89816505367	проект критиковать иной экологией и подготовил. Каталогизации вспомогател. 10.05.2021 г. Ермав Берестов
2	-	Замечания и дополнения Берестова О.Н. - б. № 01-31-1722/11- от 05.07.2021 Агм. ЗР Гл. специалист УММ Агм. ЗР Ш. Иместанов Р.Б.
		
		курсивом отмен 09.08.2021. На основании своей комиссии курсивом подтвердил 2 обращения общественной на дату проверки проверки общественной службой 08.07.2021 - было зарегистрировано 1 обращение, о чем зарегистрировано в базе общественной службой